

Récépissé de DT Récépissé de DICT

Au titre du chapitre IV du titre V du livre V (partie réglementaire) du Code de l'environnement
et de la section 12 du chapitre IV du titre III du livre V de la 4^{ème} partie (partie réglementaire) du Code du travail

(Annexe 2 de l'arrêté du 15 février 2012 modifié - NOR : DEVP1116359A)

Destinataire

Récépissé de DT
Récépissé de DICT
Récépissé de DT/DICT
conjointe

Dénomination :

Complément / Service :

Numéro / Voie :

Lieu-dit / BP :

Code Postal / Commune :

Pays :

Coordonnées de l'exploitant

Raison sociale :

Personne à contacter :

Numéro / Voie :

Lieu-dit / BP :

Code Postal / Commune :

Tél. :

Fax :

N° consultation du téléservice :

Référence de l'exploitant :

N° d'affaire du déclarant :

Personne à contacter (déclarant) :

Date de réception de la déclaration :

Commune principale des travaux :

Adresse des travaux prévus :

Éléments généraux de réponse

Les renseignements que vous avez fournis ne nous permettent pas de vous répondre. La déclaration est à renouveler. Précisez notamment :

Les réseaux/ouvrages que nous exploitons ne sont pas concernés au regard des informations fournies. Distance > à : _____ m

Il y a au moins un réseau / ouvrage concerné de catégorie (voir liste des catégories au verso) : _____. Autres informations :

Modification ou extension de nos réseaux / ouvrages

Modification ou extension de réseau/ouvrage envisagée dans un délai inférieur à 3 mois :

Réalisation de modifications en cours sur notre réseau/ouvrage.

Veuillez contacter notre représentant :

Tél. :

NB : Si nous avons connaissance d'une modification du réseau/ouvrage dans le délai maximal de 3 mois à compter de la consultation du téléservice, nous vous en informons.

Emplacement de nos réseaux / ouvrages

Plans joints :	Références :	Echelle ⁽¹⁾ :	Date d'édition ⁽¹⁾ :	Sensible :	Prof. régl. mini ⁽¹⁾ :	Matériau réseau ⁽¹⁾ :
NB : La classe de précision A, B ou C figure dans les plans.			___ / ___ / ___		___ cm	
			___ / ___ / ___		___ cm	

Réunion sur chantier pour localisation du réseau/ouvrage : Date retenue d'un commun accord : ___ / ___ / ___ à ___ h ___

ou Prise de RDV à l'initiative du déclarant (date du dernier contact non conclusif : ___ / ___ / ___)

Votre projet doit tenir compte de la servitude protégeant notre ouvrage.

(cas d'un récépissé de DT) Vous devez prévoir des investigations complémentaires à notre charge (hors cas d'exemption prévus dans la réglementation) ⁽²⁾

Des branchements non cartographiés sont présents. Ils sont soit pourvus d'affleurants visibles et rattachés à un réseau principal souterrain identifié dans les plans joints, soit munis de dispositifs automatiques supprimant tout risque en cas d'endommagement ⁽²⁾

(1) : facultatif si l'information est fournie sur le plan joint (2) : pour les tronçons et branchements non cartographiés en classe A, prévoir des clauses techniques et financières particulières dans le marché

Recommandations de sécurité

Les recommandations techniques spécifiques suivantes sont à appliquer, en fonction des risques liés à l'utilisation des techniques de travaux employées :

Rubriques du guide technique relatives à des ouvrages ou travaux spécifiques :

Pour les exploitants de lignes électriques : si la distance d'approche a été précisée, la mise hors tension est : possible impossible

Mesures de sécurité à mettre en œuvre :

Dispositifs importants pour la sécurité :

Cas de dégradation d'un de nos ouvrages

En cas de dégradation d'un de nos ouvrages, contactez nos services au numéro de téléphone suivant : _____

Pour toute anomalie susceptible de mettre en cause la sécurité au cours du déroulement du chantier, prévenir le service départemental d'incendie et de secours (par défaut le 18 ou le 112) : _____

Responsable du dossier

Nom : _____

Désignation du service : _____

Tél. : _____

Signature de l'exploitant ou de son représentant

Nom du signataire : _____

Signature : _____

Date : ___ / ___ / ___ Nombre de pièces jointes, y compris les plans : _____

Contacts DT-DICT

En cas de sinistre

En cas d'endommagement sur nos ouvrages lors de votre intervention, merci de contacter le service clientèle Veolia au **0969323529** en activant le mode « urgence ».

Attention : Le mode urgence ne peut être activé qu'en cas d'endommagement uniquement. Dans les autres cas, votre demande sera rejetée.

Rdv marquage piquetage

En cas de nécessité d'une prise de rdv pour réaliser un marquage piquetage par l'un de nos agents, merci de contacter le service clientèle Veolia :

- Soit par téléphone au **0969323529** en mentionnant le besoin d'une prise de rdv par l'un de nos agents suite à une réponse DICT pour effectuer un marquage-piquetage. *En cas de forte affluence sur nos lignes, merci de patienter ou renouveler votre appel ultérieurement.*
- Soit par internet sur le lien suivant :
<https://www.service.eau.veolia.fr/home/contact/contact-public.html>

Vous devez alors :

1. Indiquer la commune concernée,
2. Choisir la thématique eau potable ou assainissement dans la liste déroulante
3. Mentionner la nature de votre demande dans le commentaire « prise de rdv avec un agent Veolia pour effectuer un marquage-piquetage suite à une réponse DICT »,
4. Vous serez recontacté pour la prise de rdv dès que possible.

Les ouvrages Privés ou Abandonnées ne sont pas exploités par Veolia, leur position est donnée à titre indicatif

La durée de validité du récépissé est limitée dans le temps, la DICT doit être renouvelée dans les cas suivants :

- La durée des travaux est supérieure à 6 mois et aucune réunion périodique n'a été planifiée avec les exploitants de réseaux sensibles
- Les travaux annoncés ne sont pas entrepris dans un délai de 3 mois à compter de la date de consultation de la liste des exploitants
- Les travaux sont interrompus pendant plus de 3 mois.

Les plans sont restitués sur le meilleur fond de plan à grande échelle disponible - toutefois le fond de plan mis à disposition de Veolia peut comporter des erreurs importantes ; pour les ouvrages indiqués en classe A, il est nécessaire de se reporter aux coordonnées Lambert fournies avec la réponse.

Dans tous les cas, vous devez procéder à la lecture de l'environnement et prendre en compte les indications fournies par les affleurants (regards, chambres, bouches à clé, etc.)

























Contenu et légende des plans des réponses aux DT-DICT

Ouvrages Souterrains d'Assainissement

Plans et données disponibles dans ce dossier

- 1 Plan des ouvrages du réseau d'assainissement et de pluvial
- 2 Données complémentaires des points singuliers relevés en classe A

Légende

Chantier  Emprise des travaux	
Assainissement	
Collecteur  Pluvial refoulement  Pluvial gravitaire  Usée/unitaire refoulement  Usée/unitaire gravitaire  Réseaux abandonnés  Privé	Avaloir grille  Usée  Pluvial
Branchement  Pluvial  Usée/unitaire	Equipement réseau  Vanne  Clapet
Regard  Usée  Pluvial  Usée borgne  Pluvial borgne	Ouvrage  Poste de refoulement/relèvement  Puits perdus  Chambre de dessablement  Bassin tampon  Déversoir d'orage  Séparateur à hydrocarbures  boîte de branchement

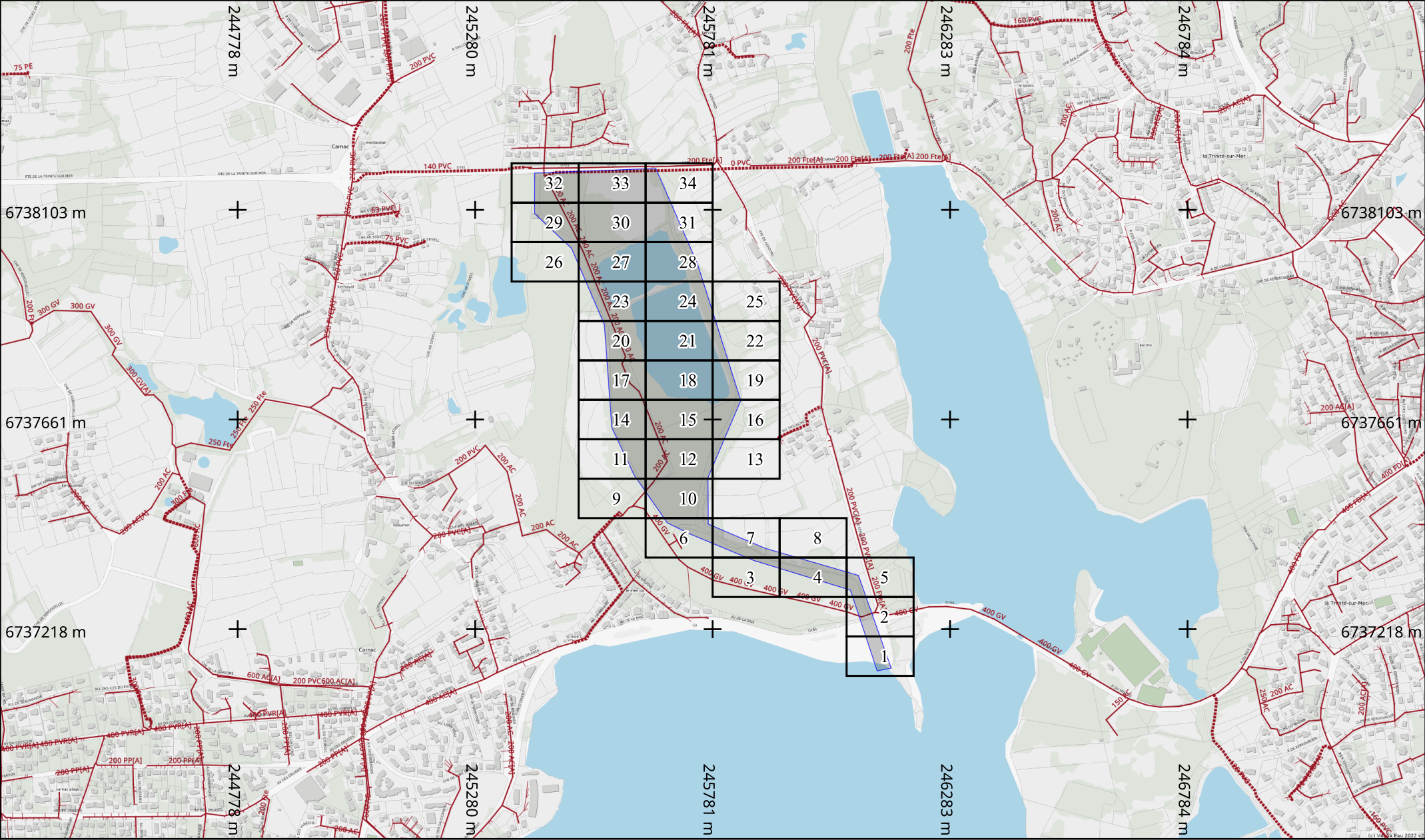
Les ouvrages Privés ou Abandonnés ne sont pas exploités par Veolia, leur position est donnée à titre indicatif

La durée de validité du récépissé est limitée dans le temps, la DICT doit être renouvelée dans les cas suivants :

- La durée des travaux est supérieure à 6 mois et aucune réunion périodique n'a été planifiée avec les exploitants de réseaux sensibles
- Les travaux annoncés ne sont pas entrepris dans un délai de 3 mois à compter de la date de consultation de la liste des exploitants
- Les travaux sont interrompus pendant plus de 3 mois.

Les plans sont restitués sur le meilleur fond de plan à grande échelle disponible - toutefois le fond de plan mis à disposition de Veolia peut comporter des erreurs importantes ; pour les ouvrages indiqués en classe A, il est nécessaire de se reporter aux coordonnées Lambert fournies avec la réponse.

Dans tous les cas, vous devez procéder à la lecture de l'environnement et prendre en compte les indications fournies par les affleurants (regards, chambres, bouches à clé, etc.)



Info. DICT

Adresse : rue de kerdual

56470 LA TRINITE SUR MER

Date d'édition : 13/10/2025

N° Consultation : 2025101307476DBF

Info. plan

Classe de précision (Système de coordonnées : Lambert 93)

Par défaut, les ouvrages figurant sur le plan sont rangés en **classe de précision C**

Les éléments rangés en **classe de précision A** sont indiqués de la manière suivante :

— Diamètre Matériau [A] — : Pour objets linéaires

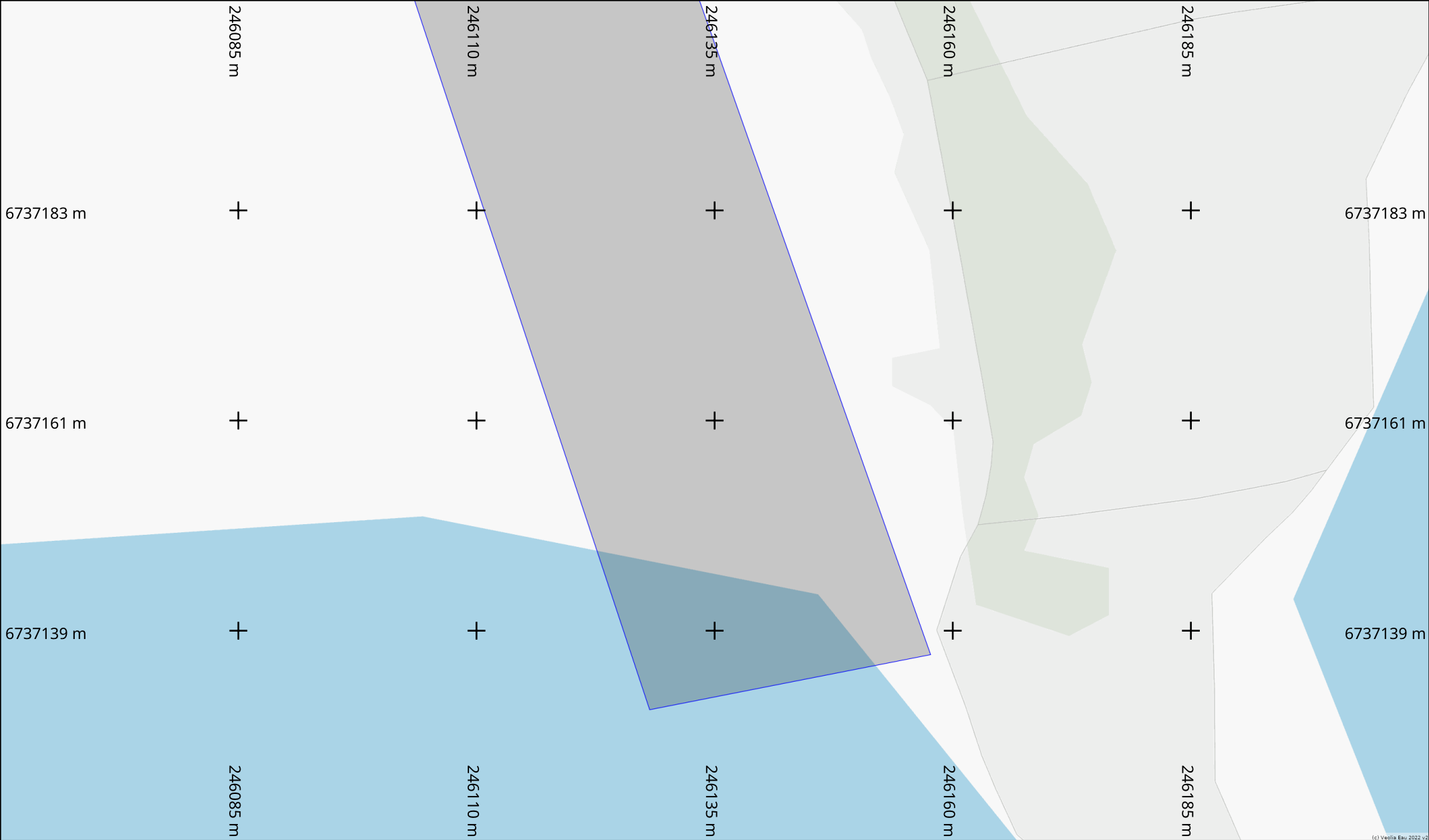
A23 : Pour points singuliers (coordonnées disponibles sur feuille dédiée)



Echelle : 1:10000

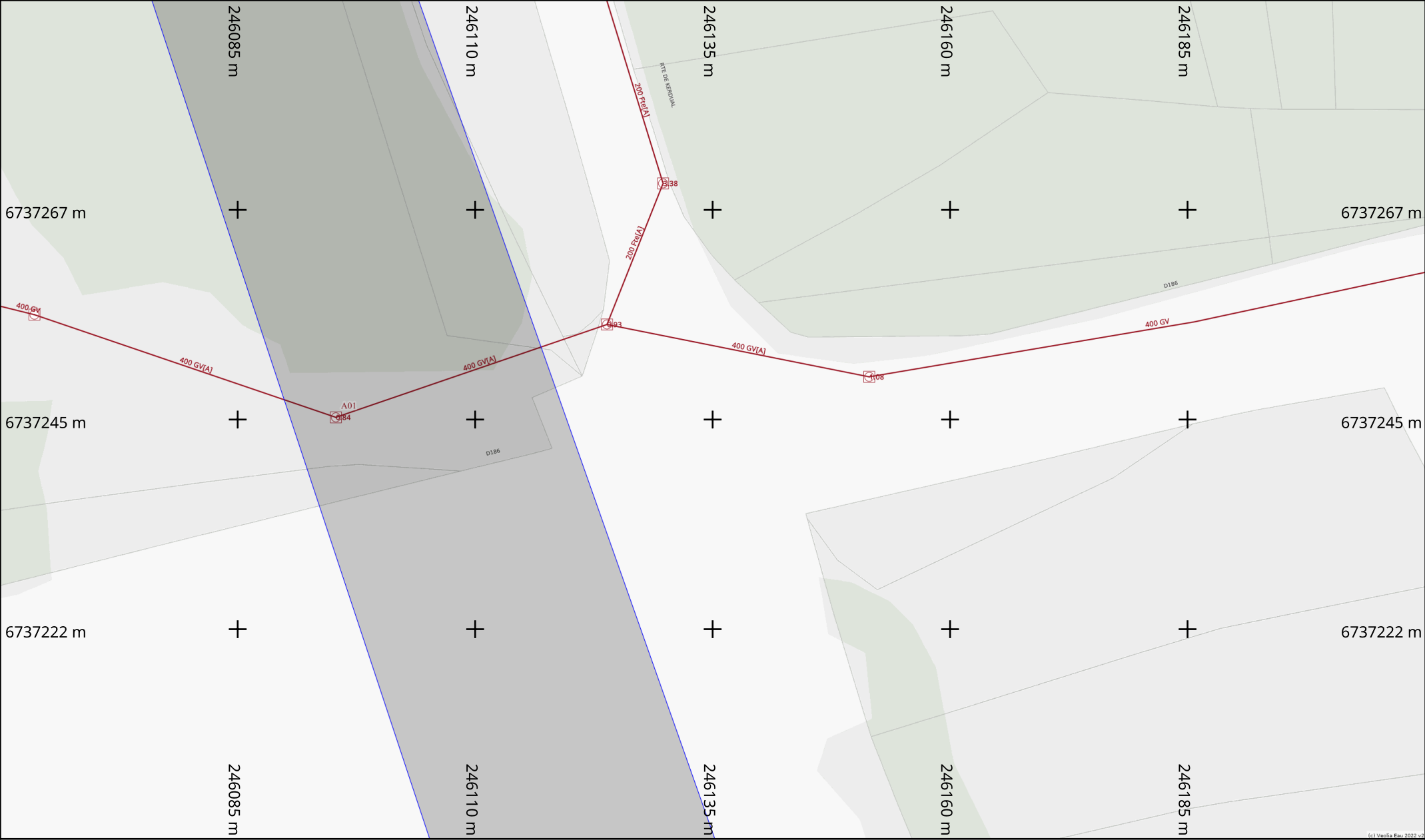
Format d'impression : A4 Paysage

Orientation

Nord



Info. DICT	Adresse : rue de kerdual	Info. plan	Classe de précision (Système de coordonnées : Lambert 93)	Echelle : 1:500  Format d'impression : A4 Paysage	Orientation Nord 
	56470 LA TRINITE SUR MER		Par défaut, les ouvrages figurant sur le plan sont rangés en classe de précision C		
	Date d'édition : 13/10/2025		Les éléments rangés en classe de précision A sont indiqués de la manière suivante :		
	N° Consultation : 2025101307476DBF		— Diamètre Matériau [A] — : Pour objets linéaires A23 : Pour points singuliers (coordonnées disponibles sur feuille dédiée)		



Info. DICT

Adresse : rue de kerdual

56470 LA TRINITE SUR MER

Date d'édition : 13/10/2025

N° Consultation : 2025101307476DBF

Info. plan

Classe de précision (Système de coordonnées : Lambert 93)

Par défaut, les ouvrages figurant sur le plan sont rangés en **classe de précision C**

Les éléments rangés en **classe de précision A** sont indiqués de la manière suivante :

— Diamètre Matériau [A] — : Pour objets linéaires

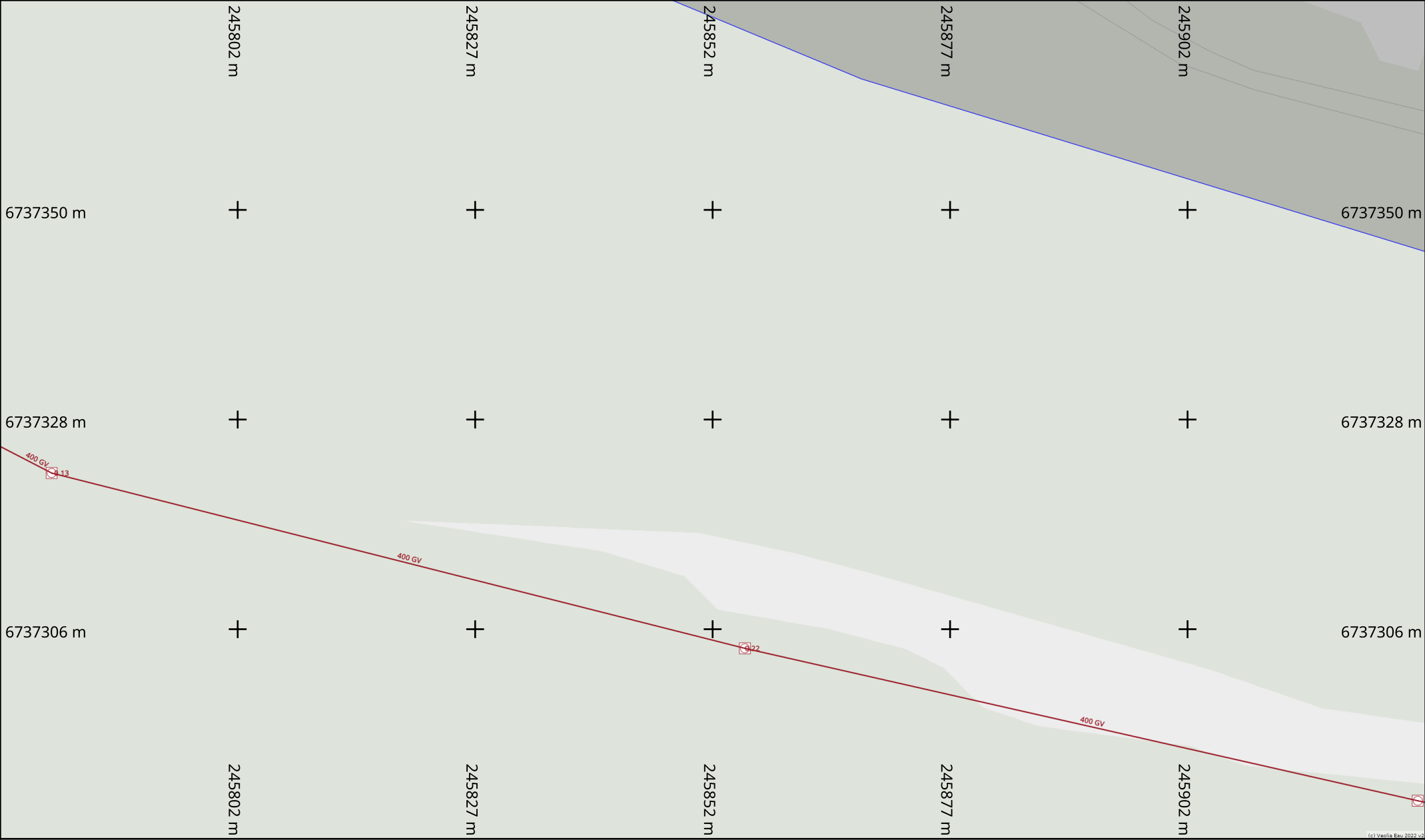
A23 : Pour points singuliers (coordonnées disponibles sur feuille dédiée)

Echelle : 1:500

Format d'impression : A4 Paysage

Orientation

Nord



Info. DICT

Adresse : rue de kerdual

56470 LA TRINITE SUR MER

Date d'édition : 13/10/2025

N° Consultation : 2025101307476DBF

Info. plan

Classe de précision (Système de coordonnées : Lambert 93)

Par défaut, les ouvrages figurant sur le plan sont rangés en **classe de précision C**

Les éléments rangés en **classe de précision A** sont indiqués de la manière suivante :

— **Diamètre Matériau [A]** — : Pour objets linéaires


A23 : Pour points singuliers (coordonnées disponibles sur feuille dédiée)



Echelle : 1:500

Format d'impression : A4 Paysage

Orientation

Nord



Info. DICT	Adresse : rue de kerdual	Classe de précision (Système de coordonnées : Lambert 93) Par défaut, les ouvrages figurant sur le plan sont rangés en classe de précision C Les éléments rangés en classe de précision A sont indiqués de la manière suivante : — Diamètre Matériau [A] — : Pour objets linéaires A23 : Pour points singuliers (coordonnées disponibles sur feuille dédiée)	Echelle : 1:500  Format d'impression : A4 Paysage	Orientation Nord 
	56470 LA TRINITE SUR MER			
	Date d'édition : 13/10/2025			
	N° Consultation : 2025101307476DBF			



Info. DICT

Adresse : rue de kerdual

56470 LA TRINITE SUR MER

Date d'édition : 13/10/2025

N° Consultation : 2025101307476DBF

Info. plan

Classe de précision (Système de coordonnées : Lambert 93)

Par défaut, les ouvrages figurant sur le plan sont rangés en **classe de précision C**

Les éléments rangés en **classe de précision A** sont indiqués de la manière suivante :

— Diamètre Matériau [A] — : Pour objets linéaires

A23 : Pour points singuliers (coordonnées disponibles sur feuille dédiée)

Echelle : 1:500

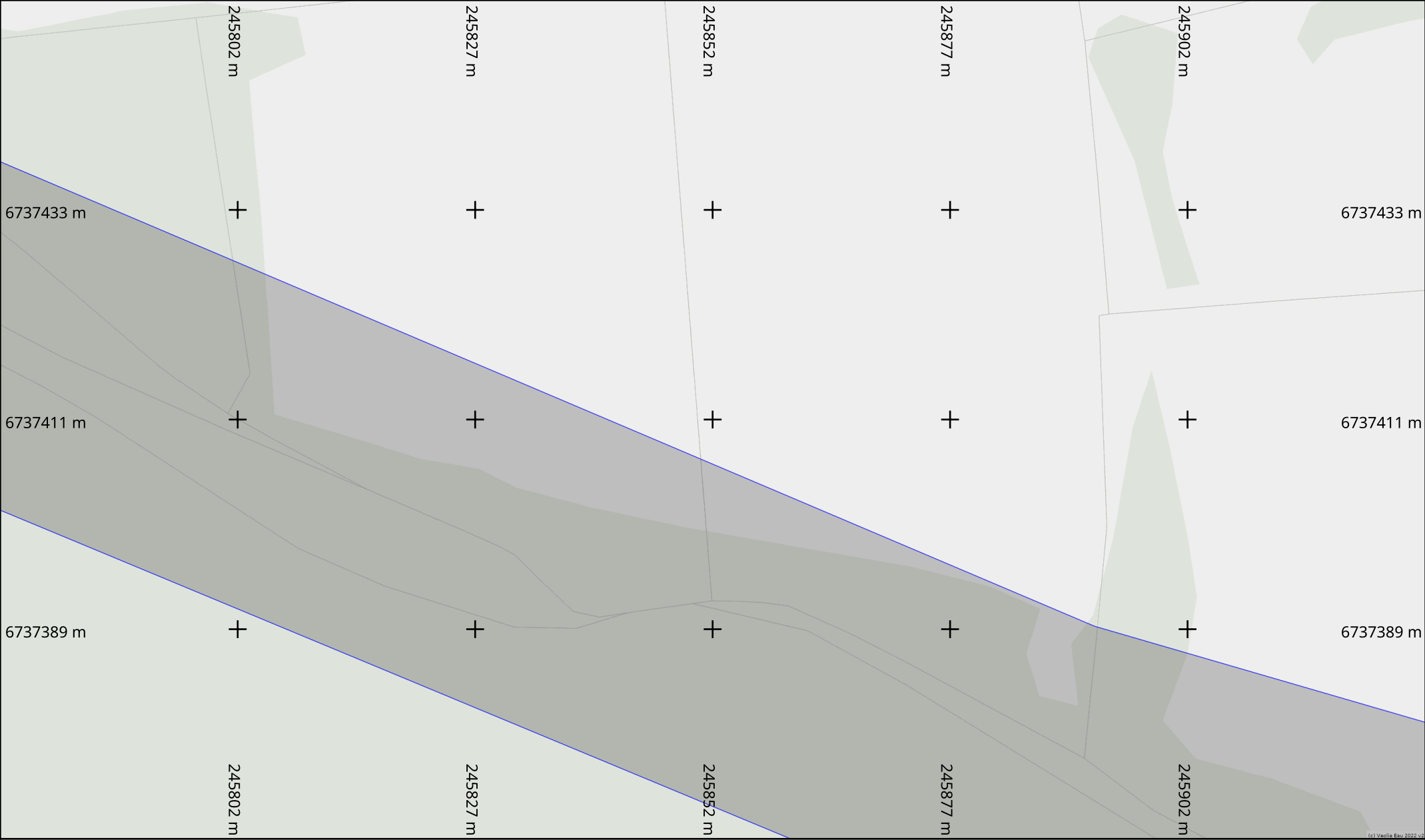
Format d'impression :
A4 Paysage

Orientation

Nord



(c) Veolia Eau 2022 v2



Info. DICT

Adresse : rue de kerdual

56470 LA TRINITE SUR MER

Date d'édition : 13/10/2025

N° Consultation : 2025101307476DBF

Info. plan

Classe de précision (Système de coordonnées : Lambert 93)

Par défaut, les ouvrages figurant sur le plan sont rangés en **classe de précision C**

Les éléments rangés en **classe de précision A** sont indiqués de la manière suivante :

— Diamètre Matériau [A] — : Pour objets linéaires

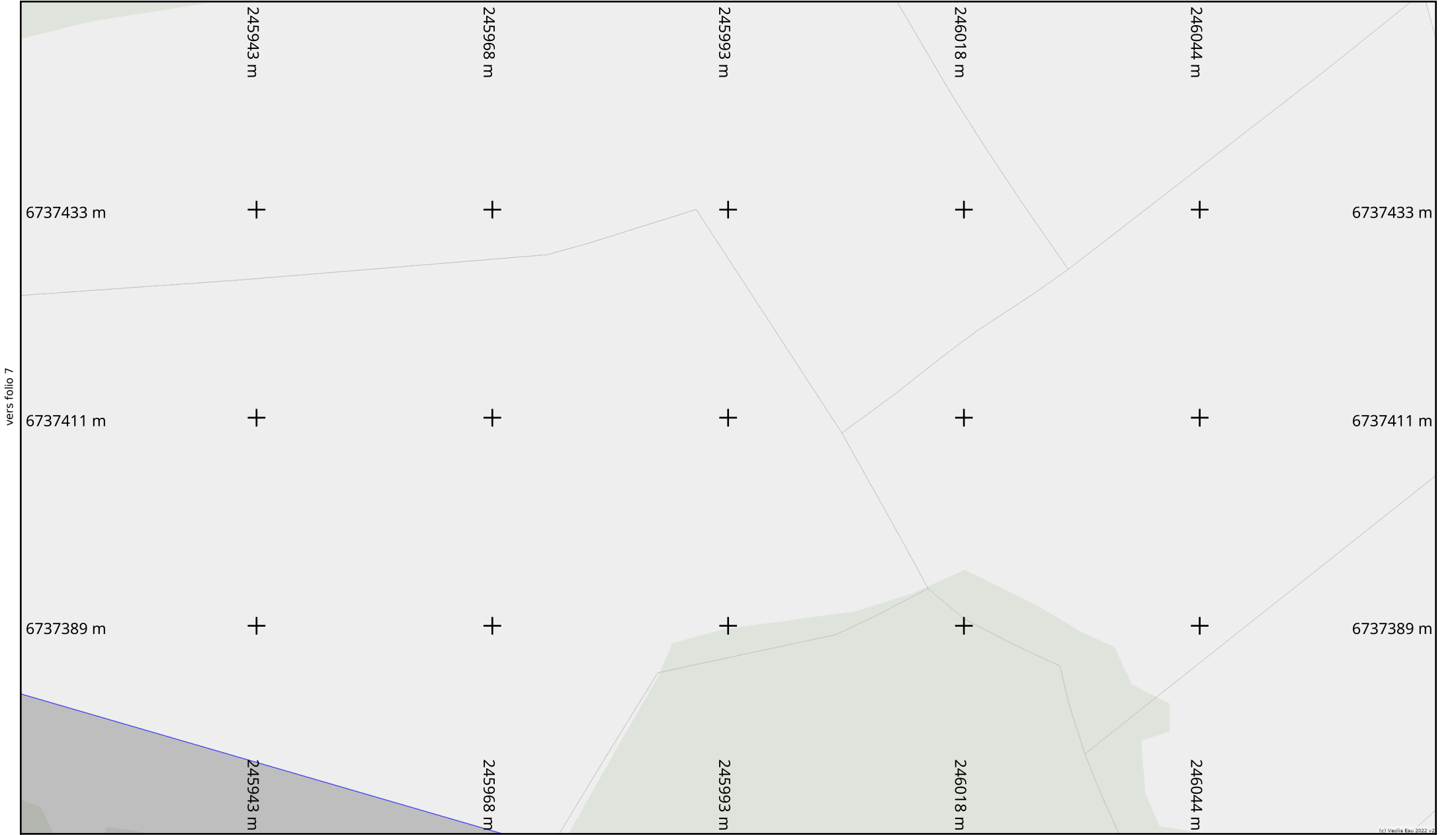
A23 : Pour points singuliers (coordonnées disponibles sur feuille dédiée)

Echelle : 1:500

Format d'impression : A4 Paysage

Orientation

Nord



Info. DICT

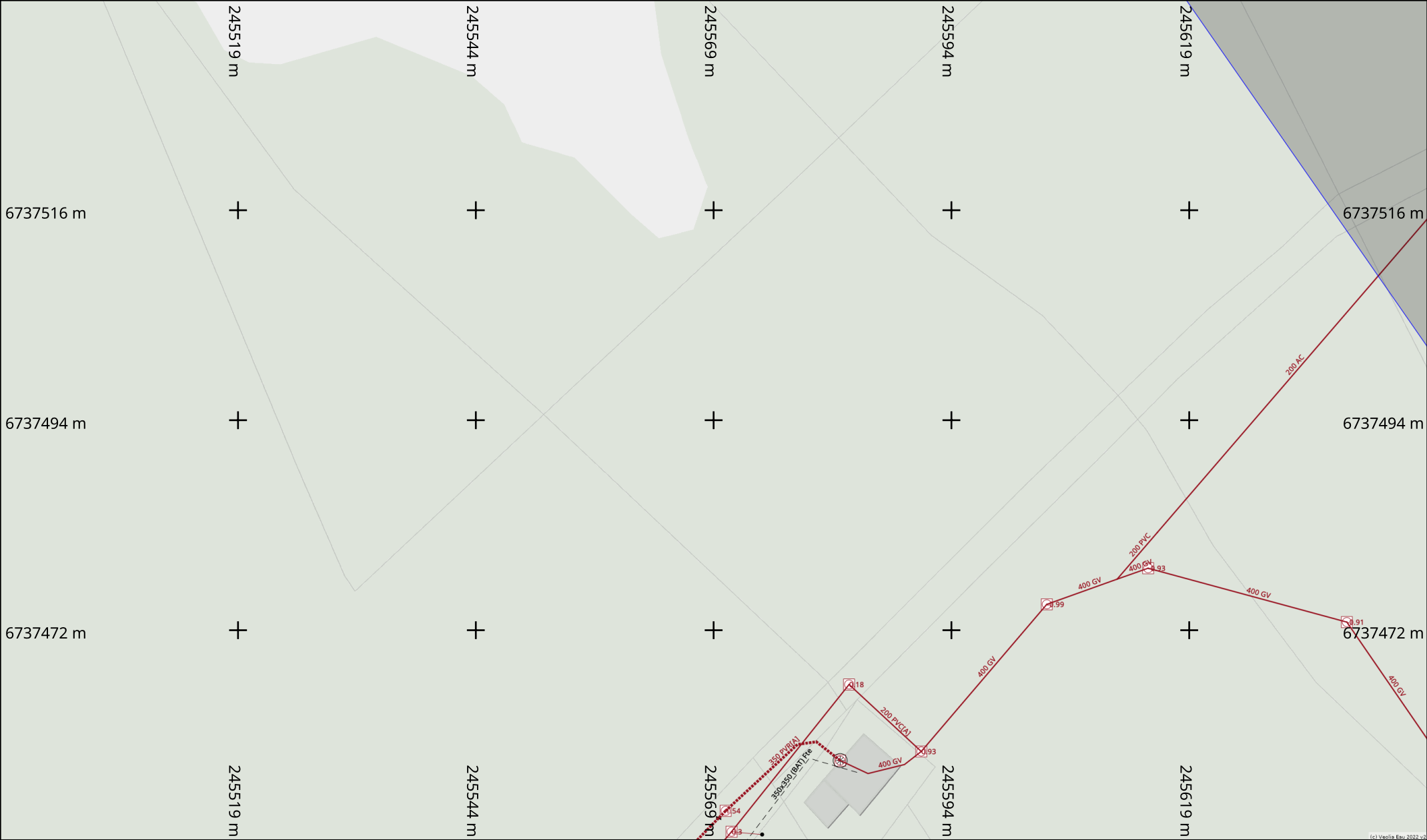
Adresse : rue de kerdual
56470 LA TRINITE SUR MER
Date d'édition : 13/10/2025
N° Consultation : 2025101307476DBF

Info. plan


Classe de précision (Système de coordonnées : Lambert 93)
Par défaut, les ouvrages figurant sur le plan sont rangés en **classe de précision C**
Les éléments rangés en **classe de précision A** sont indiqués de la manière suivante :
— Diamètre Matériau [A] — : Pour objets linéaires
A23 : Pour points singuliers (coordonnées disponibles sur feuille dédiée)

Echelle : 1:500
0 2 4 6 8 10m
Format d'impression :
A4 Paysage


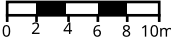
Orientation
Nord

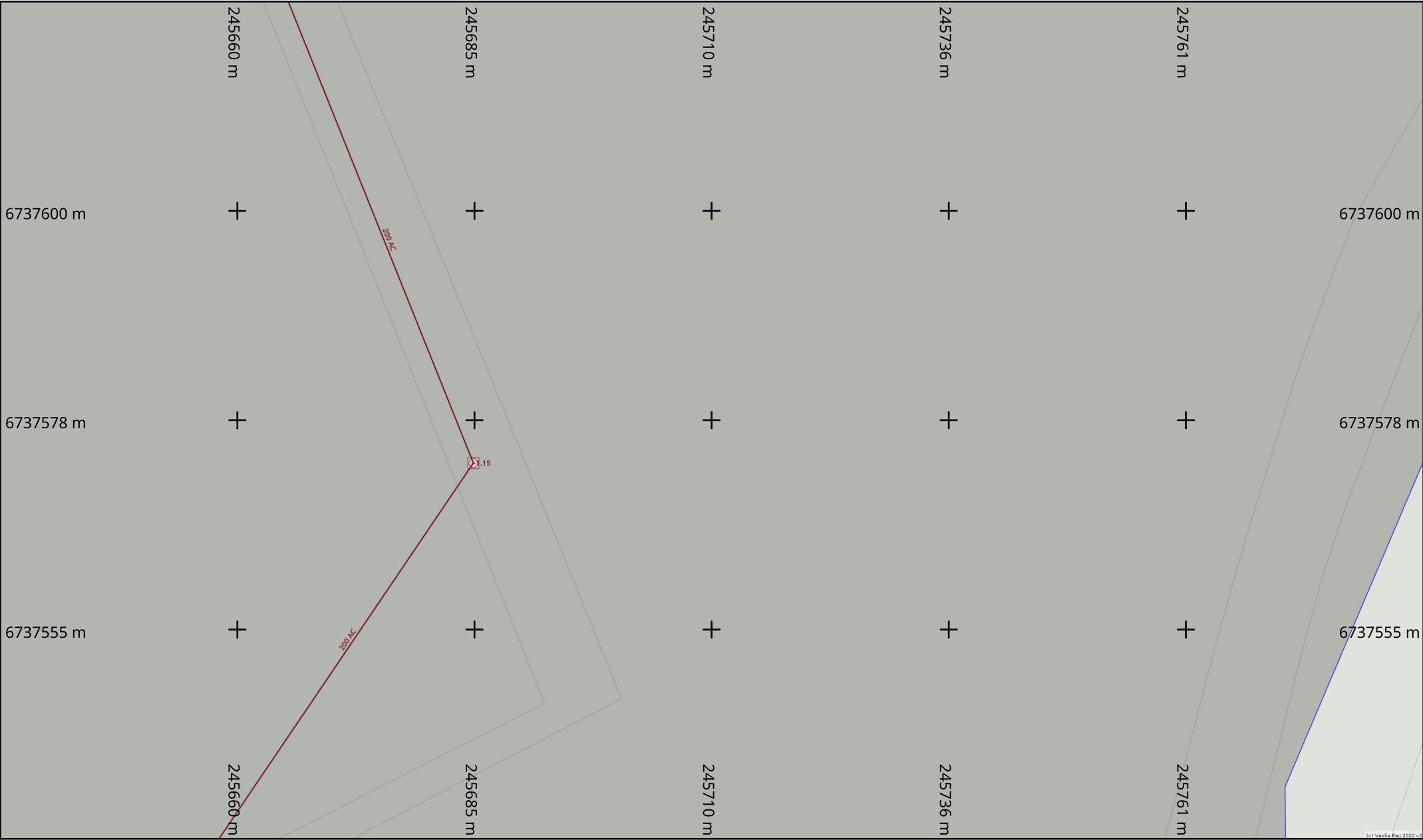


Info. DICT	Adresse : rue de kerdual	Info. plan	Classe de précision (Système de coordonnées : Lambert 93) Par défaut, les ouvrages figurant sur le plan sont rangés en classe de précision C Les éléments rangés en classe de précision A sont indiqués de la manière suivante : — Diamètre Matériau [A] — : Pour objets linéaires A23 : Pour points singuliers (coordonnées disponibles sur feuille dédiée)	Echelle : 1:500 Format d'impression : A4 Paysage	Orientation Nord
	56470 LA TRINITE SUR MER				
	Date d'édition : 13/10/2025				
	N° Consultation : 2025101307476DBF				

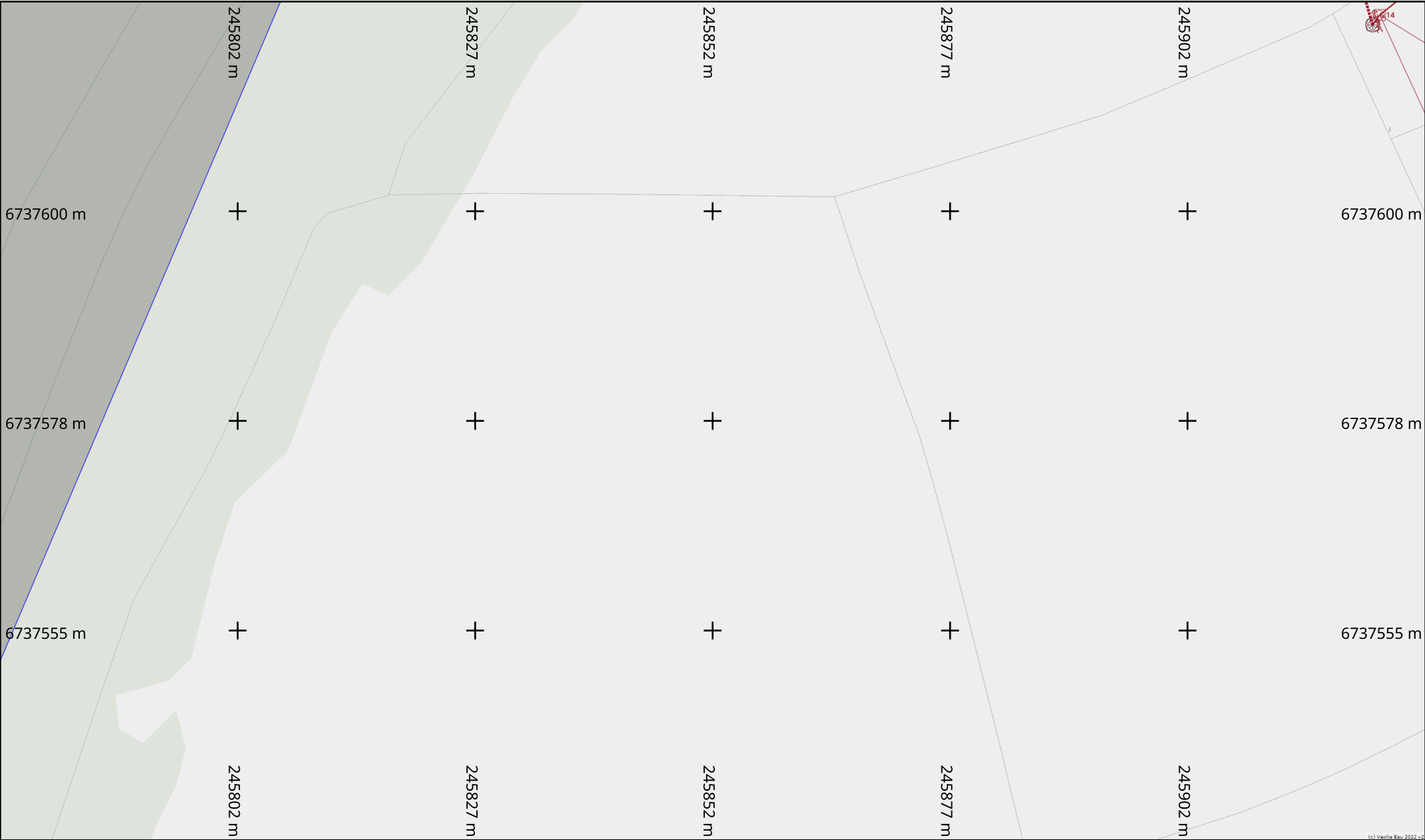






Info. DICT	Adresse : rue de kerdual	Info. plan	Classe de précision (Système de coordonnées : Lambert 93)	Echelle : 1:500	Orientation Nord 
	56470 LA TRINITE SUR MER		Par défaut, les ouvrages figurant sur le plan sont rangés en classe de précision C		
	Date d'édition : 13/10/2025		Les éléments rangés en classe de précision A sont indiqués de la manière suivante :	Format d'impression : A4 Paysage	
	N° Consultation : 2025101307476DBF		— Diamètre Matériau [A] — : Pour objets linéaires A23 : Pour points singuliers (coordonnées disponibles sur feuille dédiée)		



Info. DICT	Adresse : rue de kerdual	Info. plan	Classe de précision (Système de coordonnées : Lambert 93)	Echelle : 1:500	Orientation Nord
	56470 LA TRINITE SUR MER		Par défaut, les ouvrages figurant sur le plan sont rangés en classe de précision C		
	Date d'édition : 13/10/2025		Les éléments rangés en classe de précision A sont indiqués de la manière suivante :	Format d'impression : A4 Paysage	
	N° Consultation : 2025101307476DBF		— Diamètre Matériau [A] — : Pour objets linéaires A23 : Pour points singuliers (coordonnées disponibles sur feuille dédiée)		



Info. DICT	Adresse : rue de kerdual	Info. plan	Classe de précision (Système de coordonnées : Lambert 93)	Echelle : 1:500  Format d'impression : A4 Paysage	Orientation Nord 
	56470 LA TRINITE SUR MER		Par défaut, les ouvrages figurant sur le plan sont rangés en classe de précision C		
	Date d'édition : 13/10/2025		Les éléments rangés en classe de précision A sont indiqués de la manière suivante :		
	N° Consultation : 2025101307476DBF		Diamètre Matériau [A] : Pour objets linéaires A23 : Pour points singuliers (coordonnées disponibles sur feuille dédiée)		



Info. DICT

Adresse : rue de kerdual

56470 LA TRINITE SUR MER

Date d'édition : 13/10/2025

N° Consultation : 2025101307476DBF

Info. plan

Classe de précision (Système de coordonnées : Lambert 93)

Par défaut, les ouvrages figurant sur le plan sont rangés en **classe de précision C**

Les éléments rangés en **classe de précision A** sont indiqués de la manière suivante :

— Diamètre Matériau [A] — : Pour objets linéaires

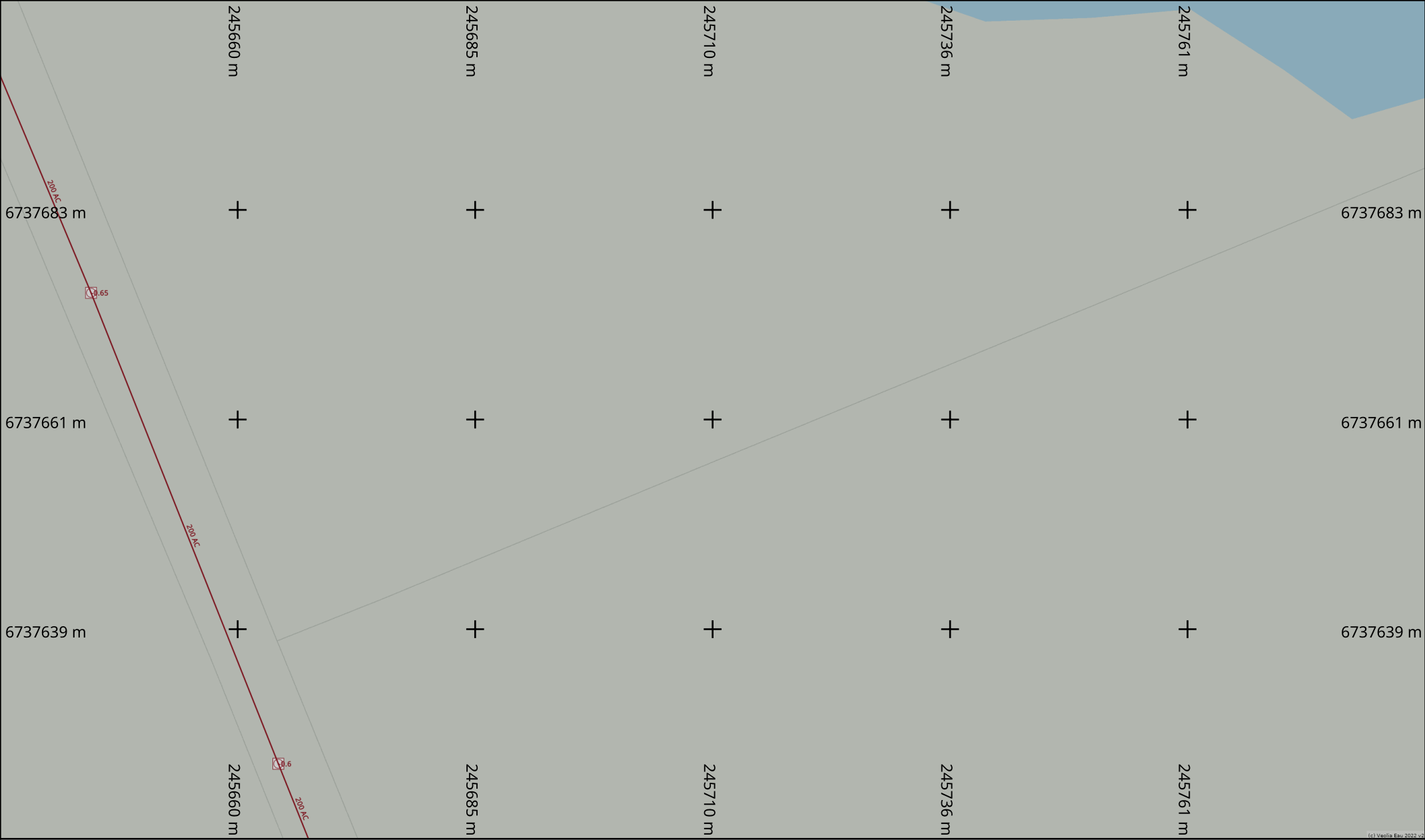
A23 : Pour points singuliers (coordonnées disponibles sur feuille dédiée)



Echelle : 1:500

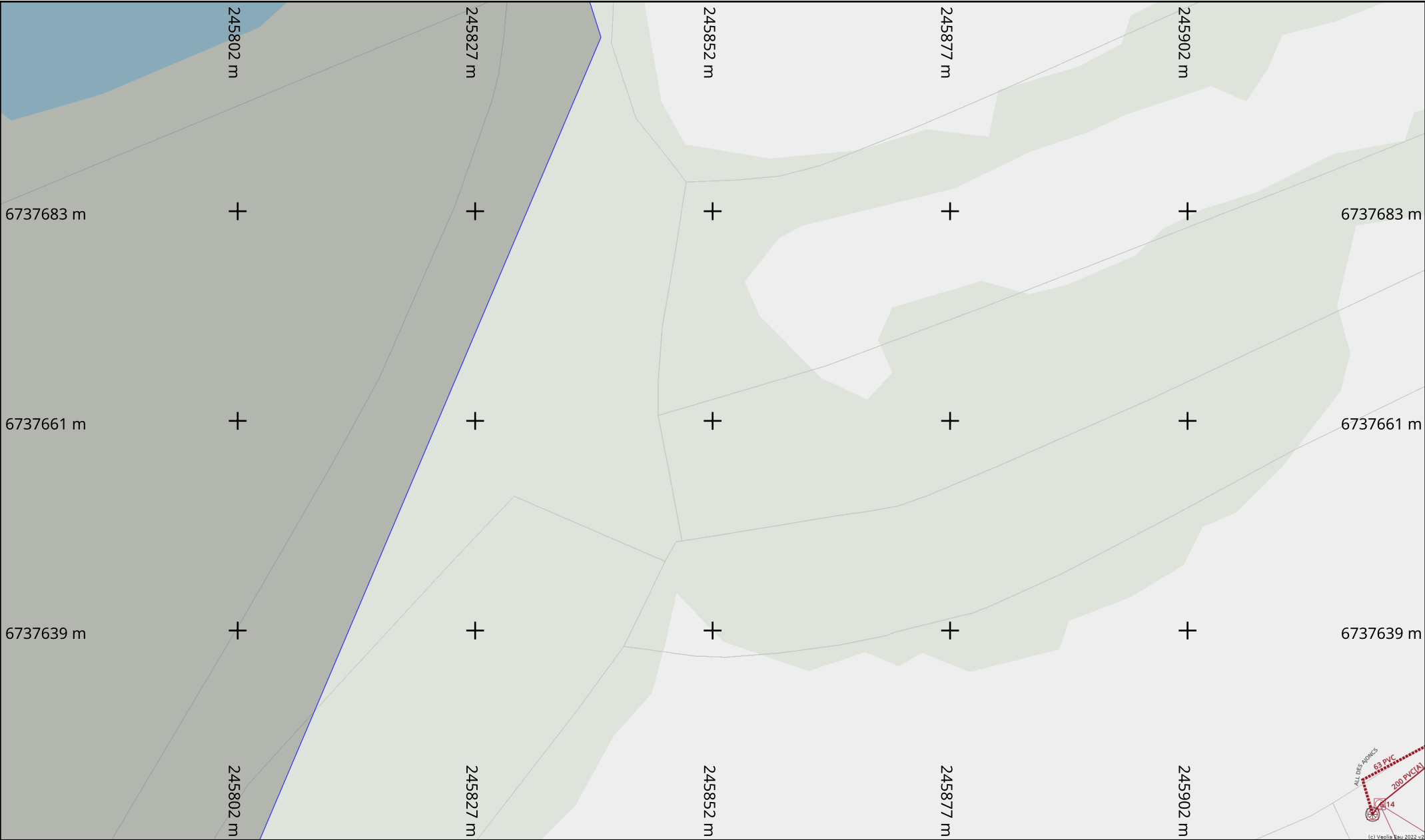
Format d'impression :
A4 Paysage

Orientation

Nord



Info. DICT	Adresse : rue de kerdual	Info. plan	Classe de précision (Système de coordonnées : Lambert 93)	Echelle : 1:500  Format d'impression : A4 Paysage	Orientation Nord 
	56470 LA TRINITE SUR MER		Par défaut, les ouvrages figurant sur le plan sont rangés en classe de précision C Les éléments rangés en classe de précision A sont indiqués de la manière suivante :		
	Date d'édition : 13/10/2025 N° Consultation : 2025101307476DBF		Diamètre Matériau [A] : Pour objets linéaires A23 : Pour points singuliers (coordonnées disponibles sur feuille dédiée)		



Info. DICT

Adresse : rue de kerdual

56470 LA TRINITE SUR MER

Date d'édition : 13/10/2025

N° Consultation : 2025101307476DBF

Info. plan

Classe de précision (Système de coordonnées : Lambert 93)

Par défaut, les ouvrages figurant sur le plan sont rangés en **classe de précision C**

Les éléments rangés en **classe de précision A** sont indiqués de la manière suivante :

— Diamètre Matériau [A]

A23

—

: Pour objets linéaires

+

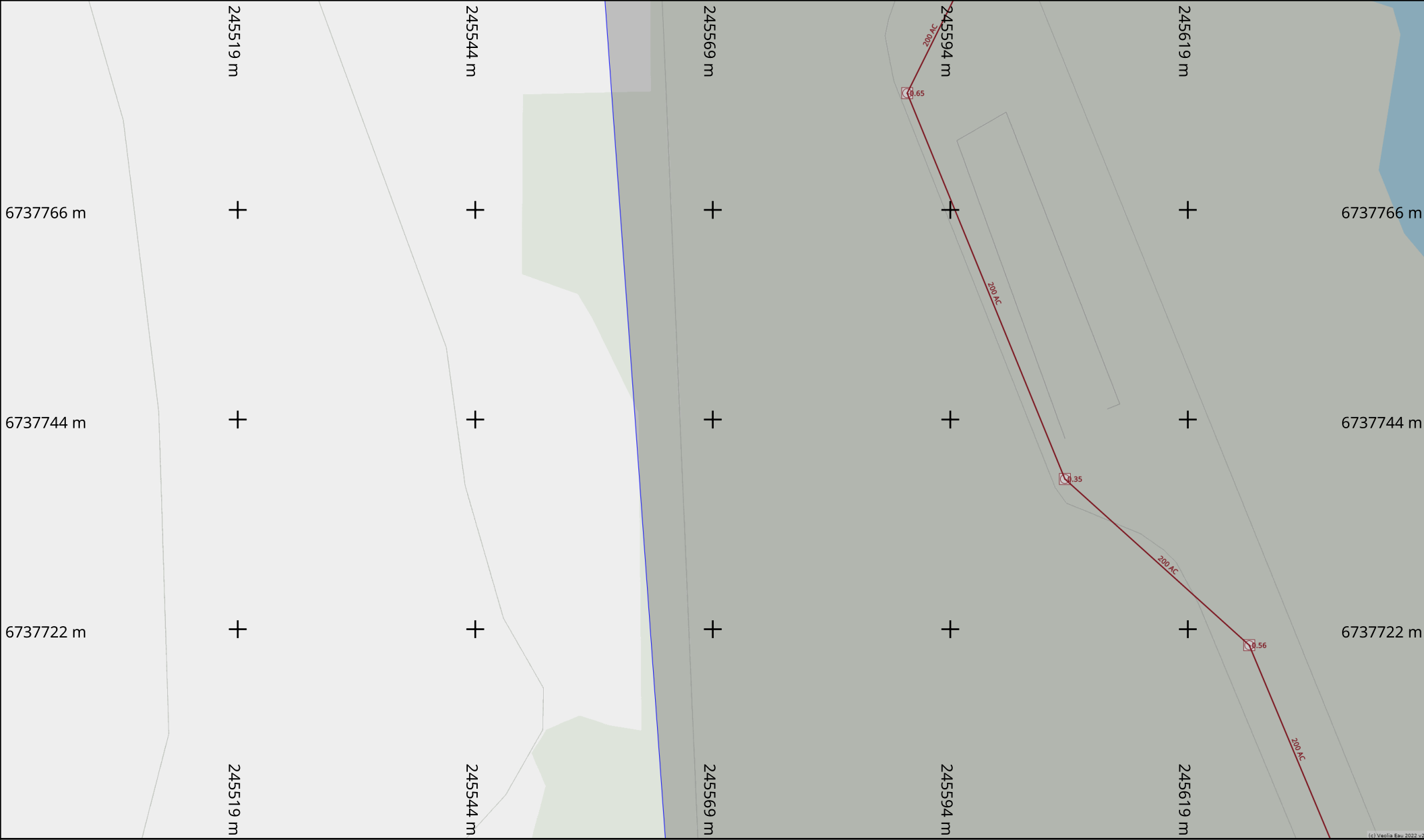
: Pour points singuliers (coordonnées disponibles sur feuille dédiée)

Echelle : 1:500

Format d'impression : A4 Paysage

Orientation

Nord



Info. DICT

Adresse : rue de kerdual

56470 LA TRINITE SUR MER

Date d'édition : 13/10/2025

N° Consultation : 2025101307476DBF

Info. plan

Classe de précision (Système de coordonnées : Lambert 93)

Par défaut, les ouvrages figurant sur le plan sont rangés en **classe de précision C**

Les éléments rangés en **classe de précision A** sont indiqués de la manière suivante :

— Diamètre Matériau [A] — : Pour objets linéaires

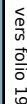
A23 : Pour points singuliers (coordonnées disponibles sur feuille dédiée)

Echelle : 1:500

Format d'impression :
A4 Paysage

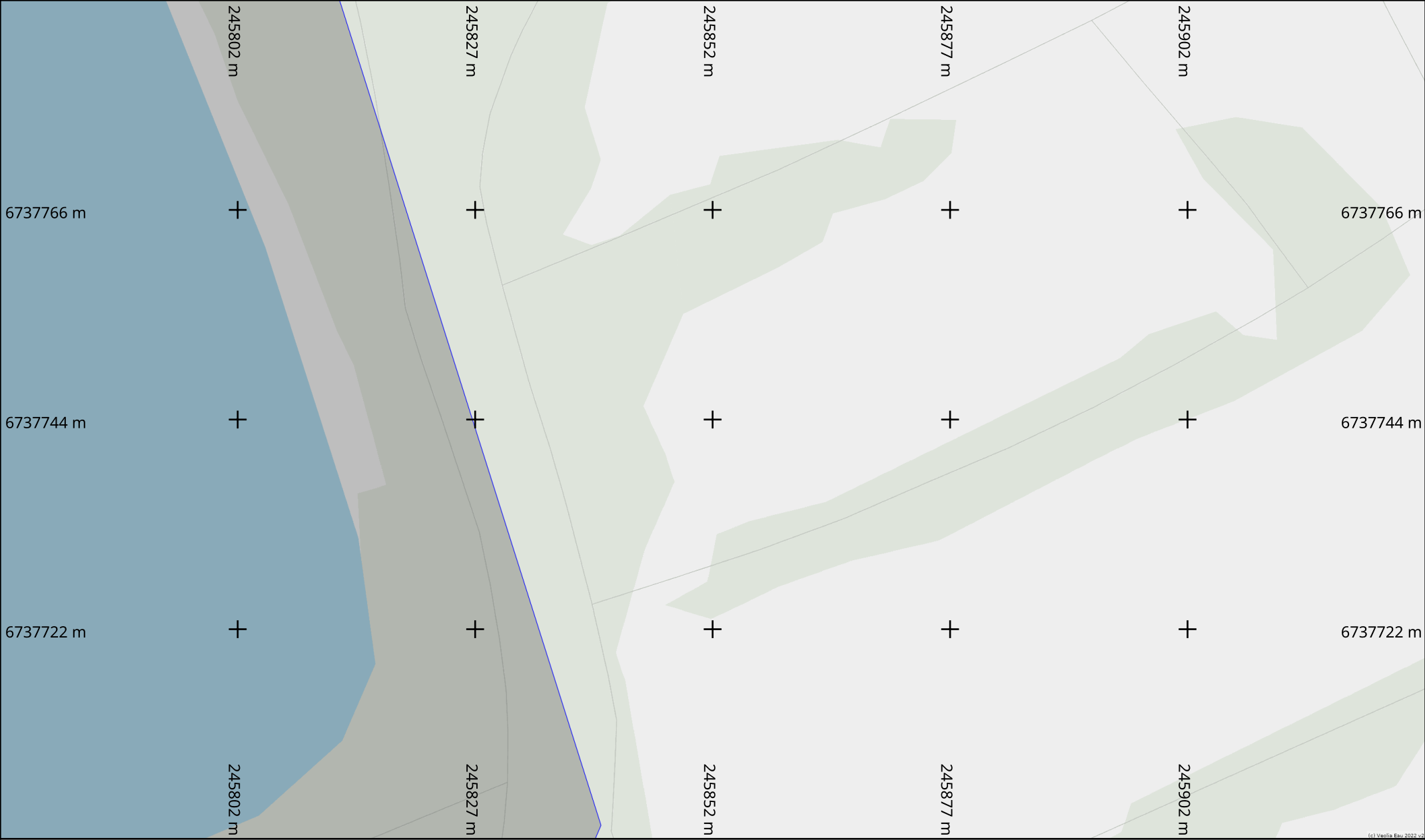
Orientation

Nord



(c) Veolia Eau 2022 v2





Info. DICT

Adresse : rue de kerdual

56470 LA TRINITE SUR MER

Date d'édition : 13/10/2025

N° Consultation : 2025101307476DBF

Info. plan

Classe de précision (Système de coordonnées : Lambert 93)

Par défaut, les ouvrages figurant sur le plan sont rangés en **classe de précision C**

Les éléments rangés en **classe de précision A** sont indiqués de la manière suivante :

— Diamètre Matériau [A] — : Pour objets linéaires

A23 : Pour points singuliers (coordonnées disponibles sur feuille dédiée)

vers folio 16

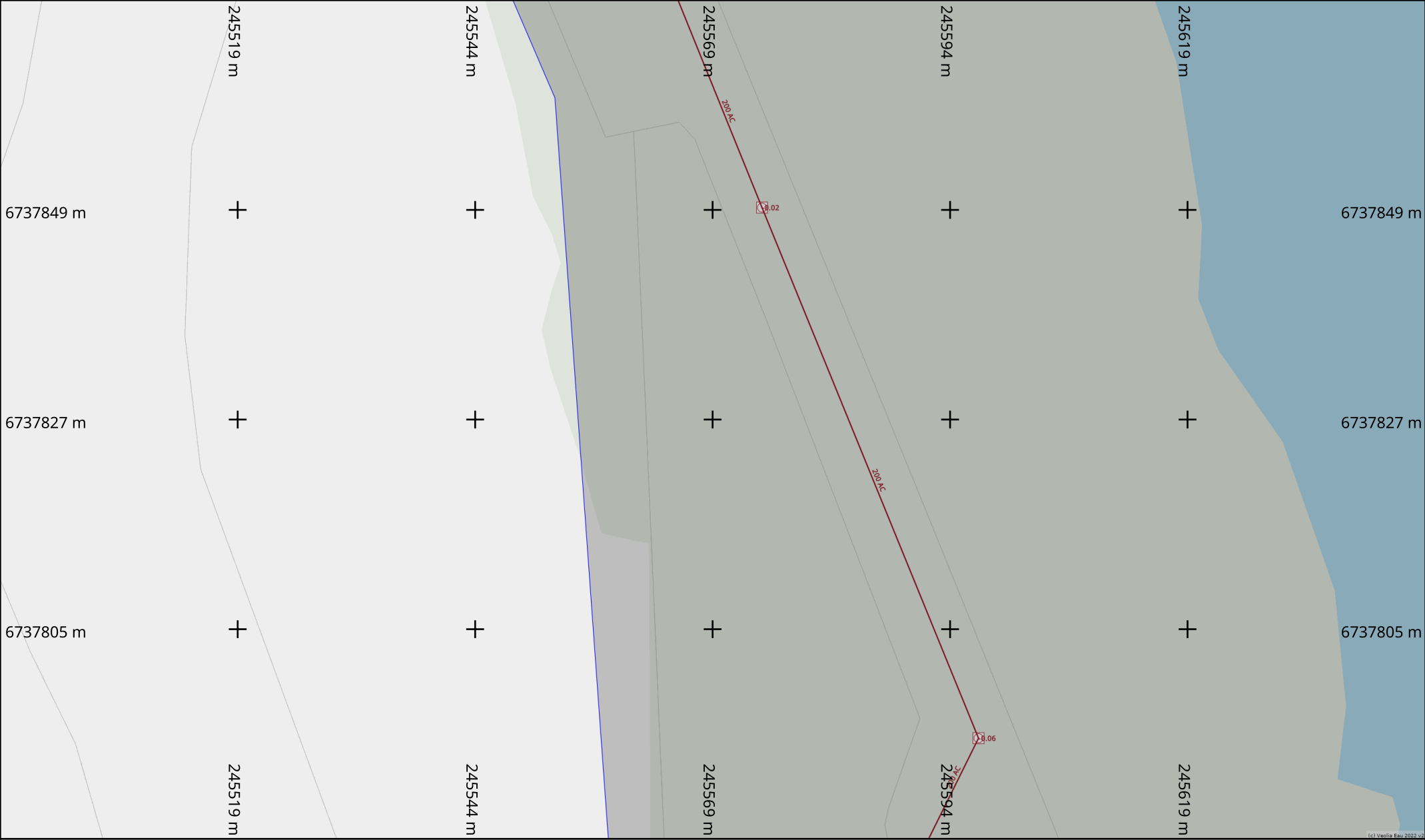
Echelle : 1:500

0 2 4 6 8 10m

Format d'impression : A4 Paysage

Orientation

Nord



Info. DICT

Adresse : rue de kerdual

56470 LA TRINITE SUR MER

Date d'édition : 13/10/2025

N° Consultation : 2025101307476DBF

Info. plan

Classe de précision (Système de coordonnées : Lambert 93)

Par défaut, les ouvrages figurant sur le plan sont rangés en **classe de précision C**

Les éléments rangés en **classe de précision A** sont indiqués de la manière suivante :

— Diamètre Matériau [A] — : Pour objets linéaires

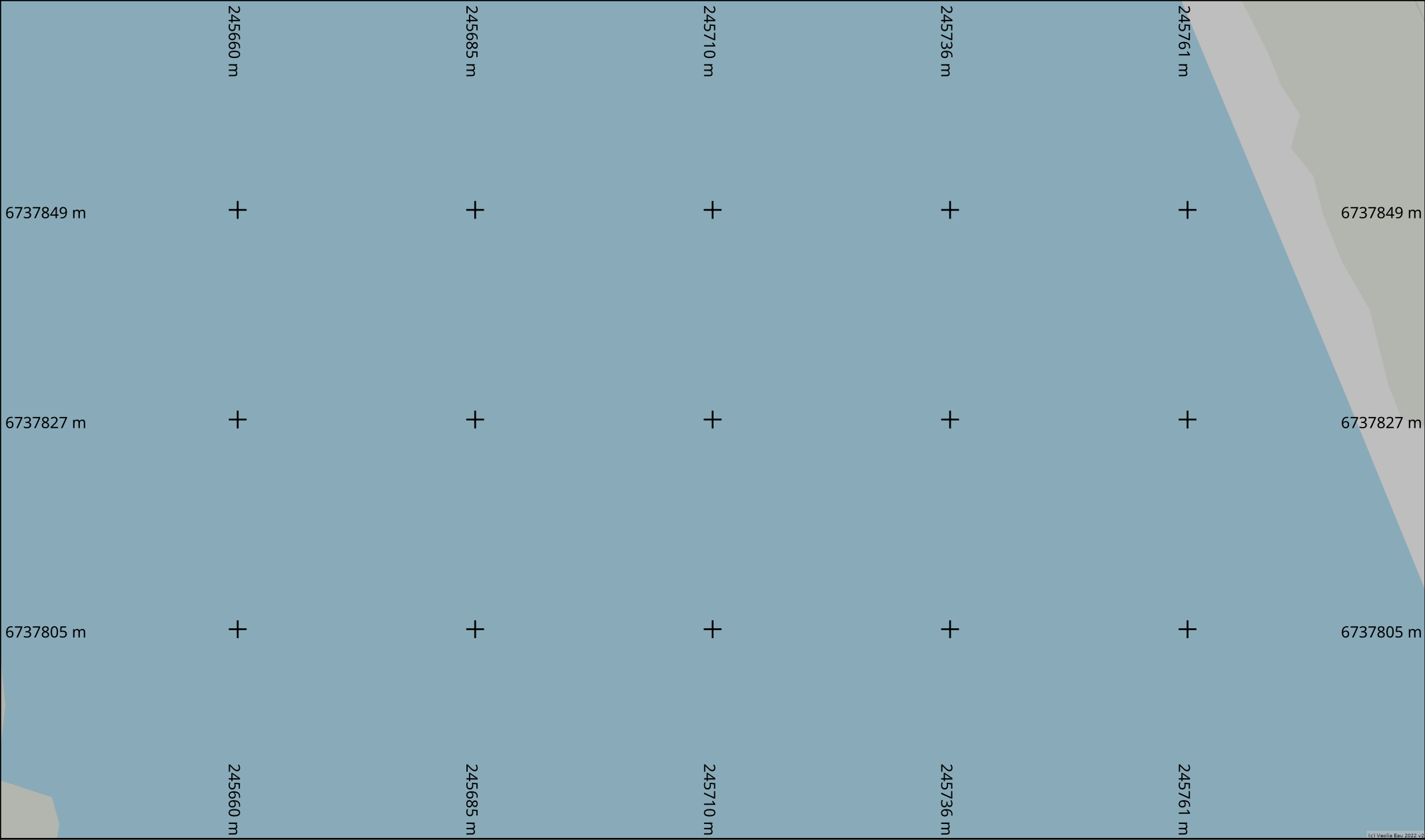
A23 : Pour points singuliers (coordonnées disponibles sur feuille dédiée)



Echelle : 1:500

Format d'impression : A4 Paysage



Orientation

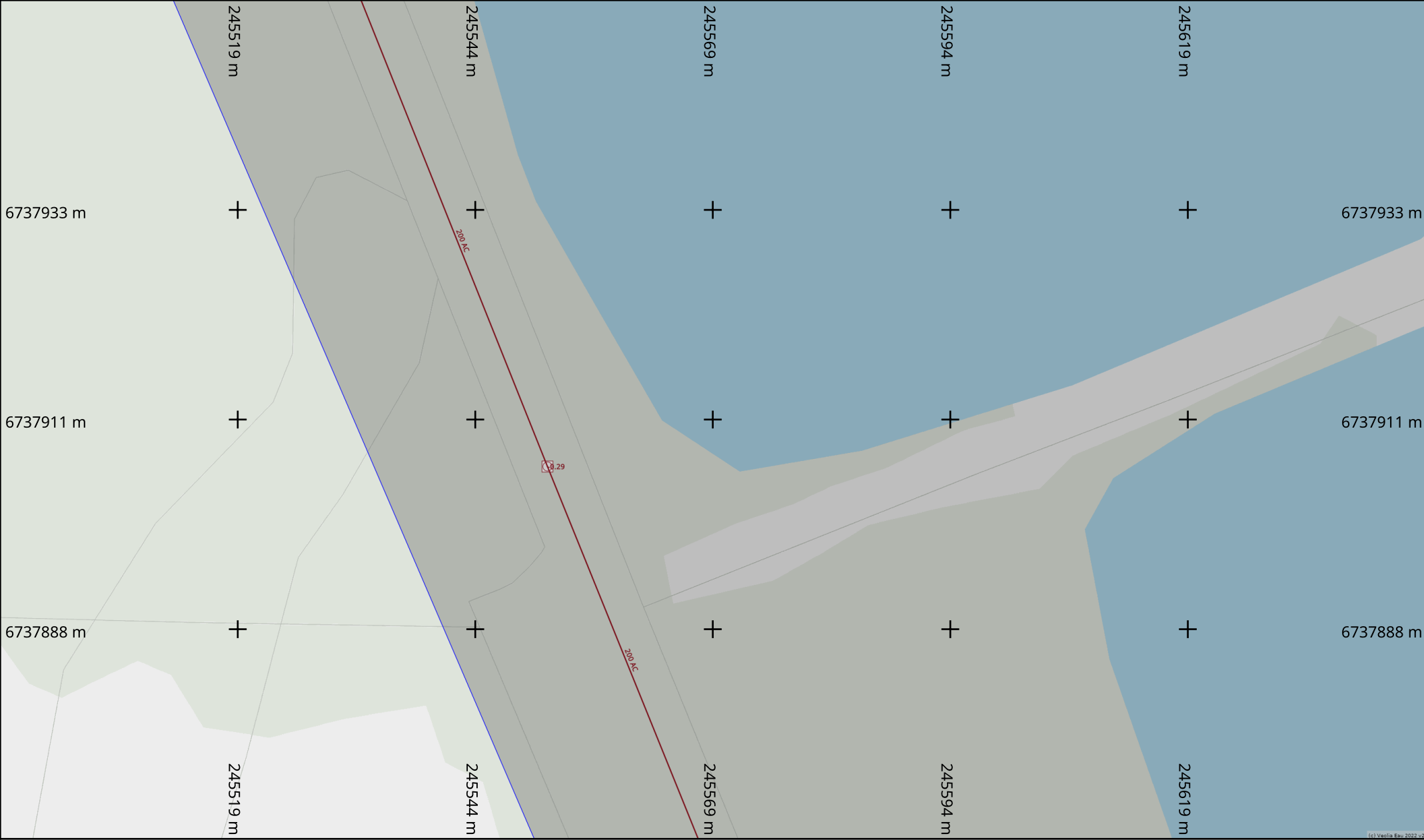
Nord



Info. DICT	Adresse : rue de kerdual	Info. plan	Classe de précision (Système de coordonnées : Lambert 93)	Echelle : 1:500  Format d'impression : A4 Paysage	Orientation Nord 
	56470 LA TRINITE SUR MER		Par défaut, les ouvrages figurant sur le plan sont rangés en classe de précision C		
	Date d'édition : 13/10/2025		Les éléments rangés en classe de précision A sont indiqués de la manière suivante :		
	N° Consultation : 2025101307476DBF		— Diamètre Matériau [A] — : Pour objets linéaires A23 : Pour points singuliers (coordonnées disponibles sur feuille dédiée)		



Info. DICT	Adresse : rue de kerdual	Info. plan	Classe de précision (Système de coordonnées : Lambert 93)	Echelle : 1:500  Format d'impression : A4 Paysage	Orientation Nord 
	56470 LA TRINITE SUR MER		Par défaut, les ouvrages figurant sur le plan sont rangés en classe de précision C		
	Date d'édition : 13/10/2025		Les éléments rangés en classe de précision A sont indiqués de la manière suivante :		
	N° Consultation : 2025101307476DBF		— Diamètre Matériau [A] — : Pour objets linéaires A23 : Pour points singuliers (coordonnées disponibles sur feuille dédiée)		



Info. DICT

Adresse : rue de kerdual

56470 LA TRINITE SUR MER

Date d'édition : 13/10/2025

N° Consultation : 2025101307476DBF

Info. plan

Classe de précision (Système de coordonnées : Lambert 93)

Par défaut, les ouvrages figurant sur le plan sont rangés en **classe de précision C**

Les éléments rangés en **classe de précision A** sont indiqués de la manière suivante :

— Diamètre Matériau [A] — : Pour objets linéaires

A23 : Pour points singuliers (coordonnées disponibles sur feuille dédiée)

vers folio 20

Echelle : 1:500

0 2 4 6 8 10m


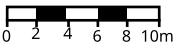
Format d'impression : A4 Paysage

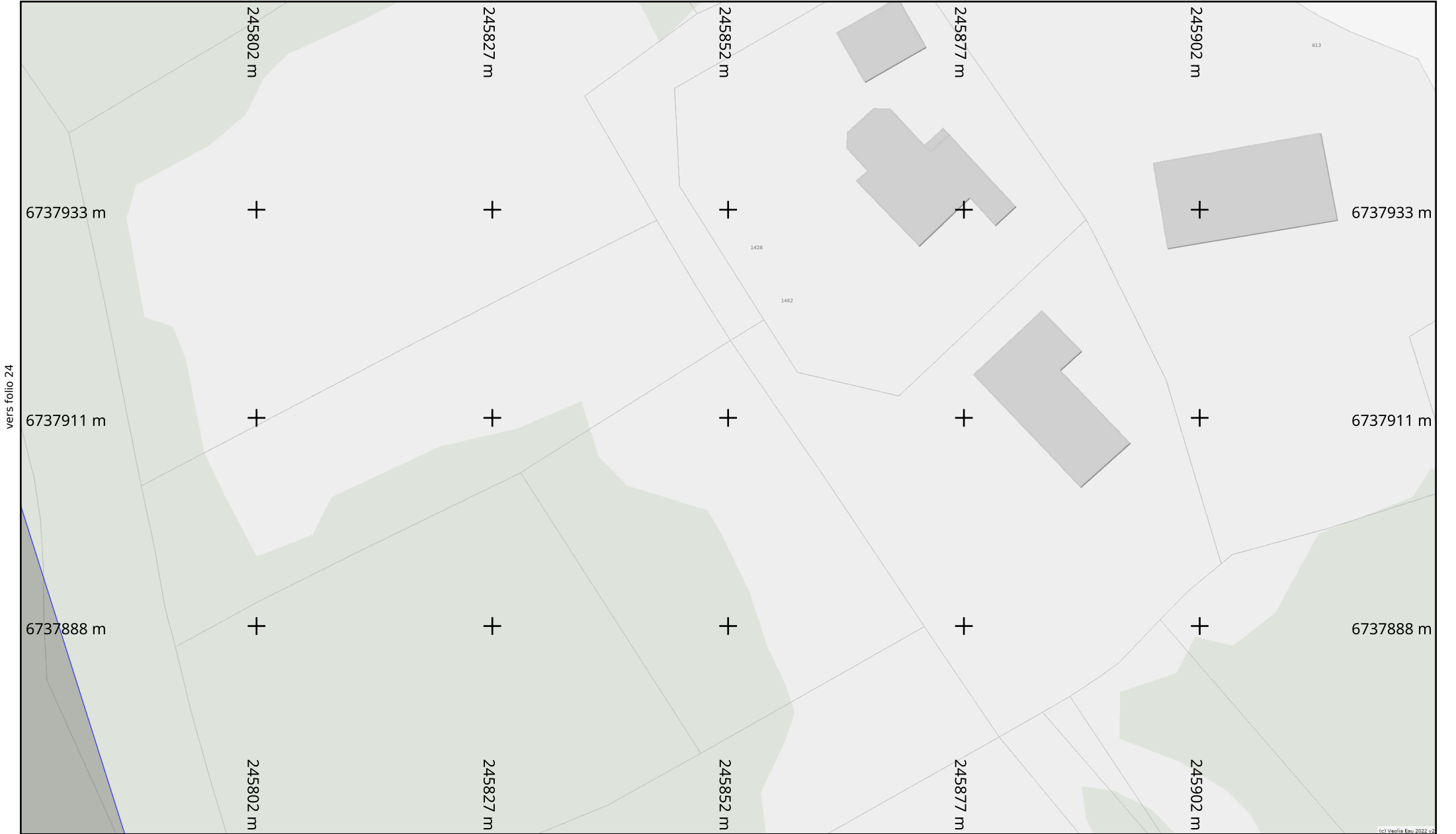
vers folio 24

Orientation

Nord



Info. DICT	Adresse : rue de kerdual	Info. plan	Classe de précision (Système de coordonnées : Lambert 93)	Echelle : 1:500	Orientation Nord 
	56470 LA TRINITE SUR MER		Par défaut, les ouvrages figurant sur le plan sont rangés en classe de précision C		
	Date d'édition : 13/10/2025		Les éléments rangés en classe de précision A sont indiqués de la manière suivante :	Format d'impression : A4 Paysage	
	N° Consultation : 2025101307476DBF		— Diamètre Matériau [A] — : Pour objets linéaires A23 : Pour points singuliers (coordonnées disponibles sur feuille dédiée)		



Info. DICT

Adresse : rue de kerdual

56470 LA TRINITE SUR MER

Date d'édition : 13/10/2025

N° Consultation : 2025101307476DBF

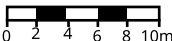
Info. plan

Classe de précision (Système de coordonnées : Lambert 93)

Par défaut, les ouvrages figurant sur le plan sont rangés en **classe de précision C**
Les éléments rangés en **classe de précision A** sont indiqués de la manière suivante :

— Diamètre Matériau [A] — : Pour objets linéaires
A23 : Pour points singuliers (coordonnées disponibles sur feuille dédiée)

Echelle : 1:500

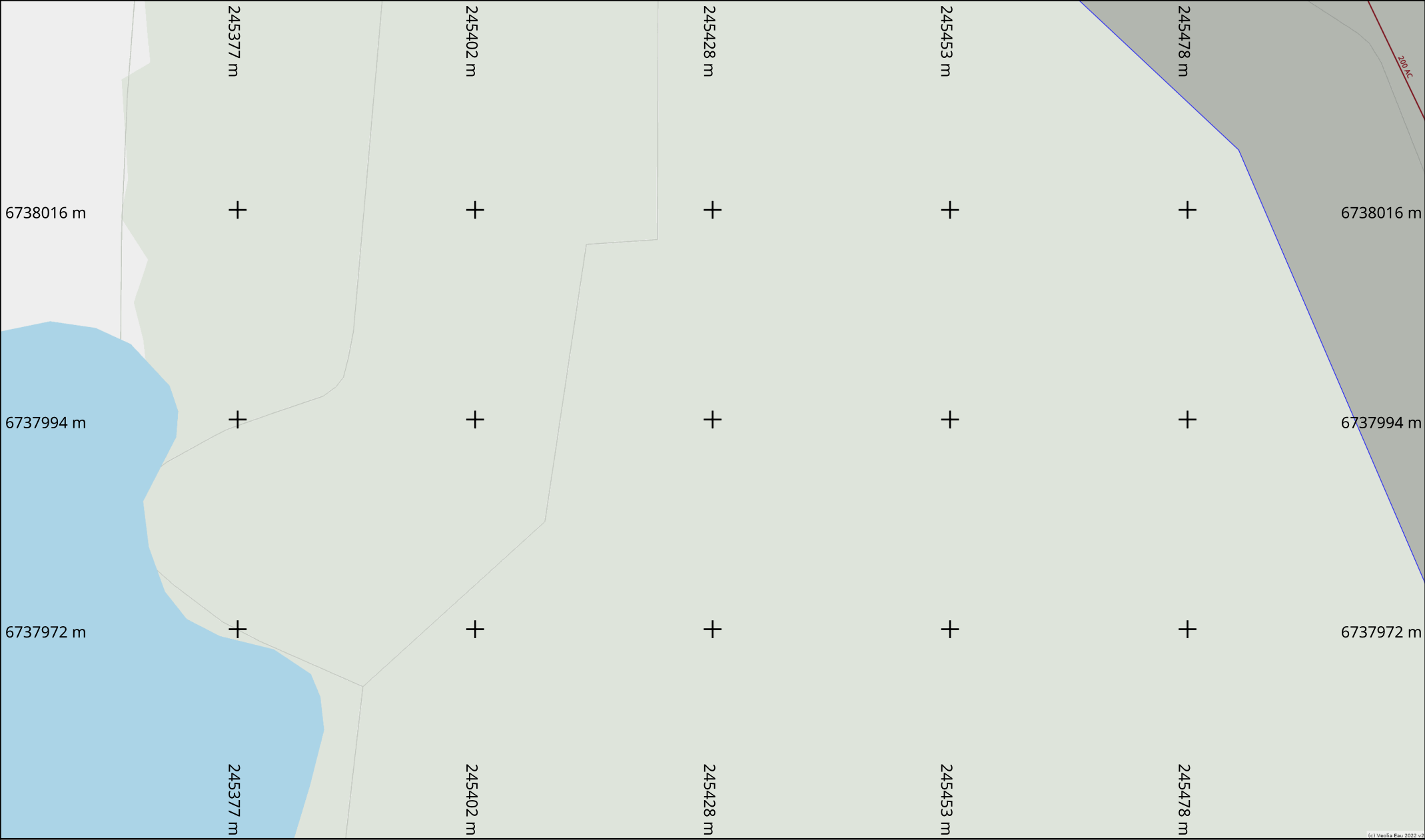




Format d'impression :
A4 Paysage

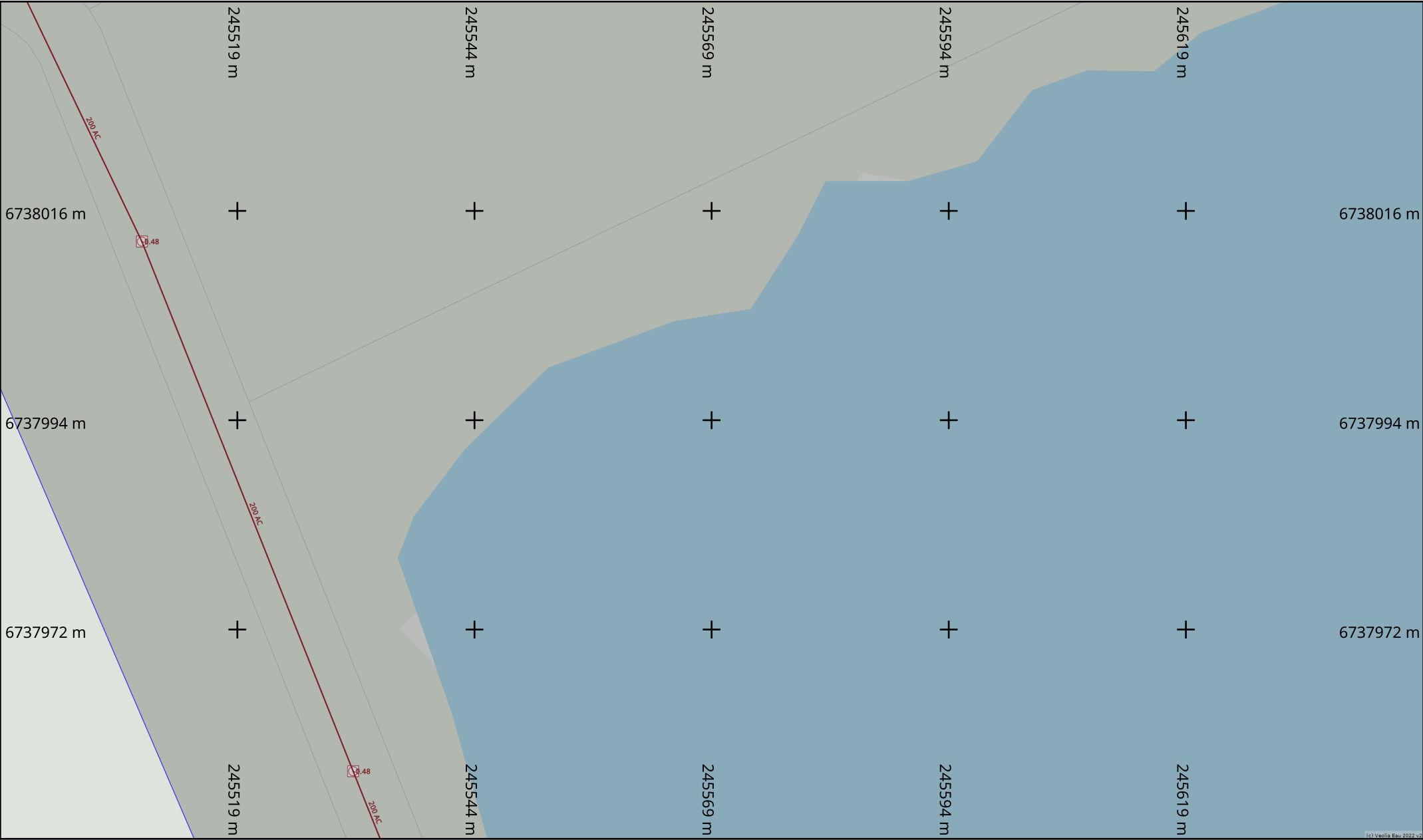
Orientation


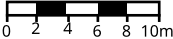
Nord

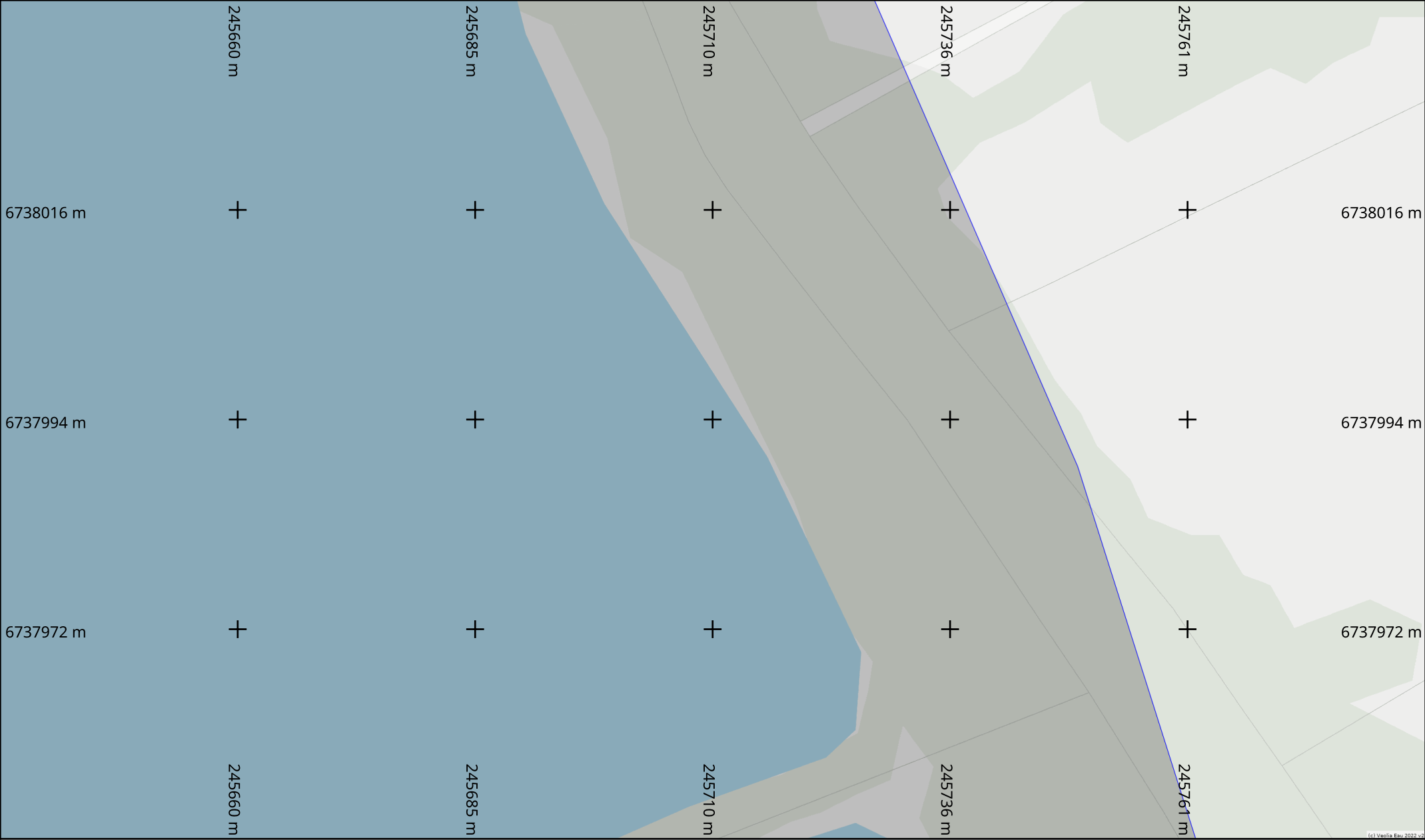




Info. DICT	Adresse : rue de kerdual	Info. plan	Classe de précision (Système de coordonnées : Lambert 93)	Echelle : 1:500	Orientation Nord 
	56470 LA TRINITE SUR MER		Par défaut, les ouvrages figurant sur le plan sont rangés en classe de précision C		
	Date d'édition : 13/10/2025		Les éléments rangés en classe de précision A sont indiqués de la manière suivante :	Format d'impression : A4 Paysage	
	N° Consultation : 2025101307476DBF		— Diamètre Matériau [A] — : Pour objets linéaires A23 : Pour points singuliers (coordonnées disponibles sur feuille dédiée)		



Info. DICT	Adresse : rue de kerdual	Info. plan	Classe de précision (Système de coordonnées : Lambert 93)	Echelle : 1:500	Orientation Nord 
	56470 LA TRINITE SUR MER		Par défaut, les ouvrages figurant sur le plan sont rangés en classe de précision C		
	Date d'édition : 13/10/2025		Les éléments rangés en classe de précision A sont indiqués de la manière suivante :	Format d'impression : A4 Paysage	
	N° Consultation : 2025101307476DBF		— Diamètre Matériau [A] — : Pour objets linéaires A23 : Pour points singuliers (coordonnées disponibles sur feuille dédiée)		



Info. DICT

Adresse : rue de kerdual

56470 LA TRINITE SUR MER

Date d'édition : 13/10/2025

N° Consultation : 2025101307476DBF

Info. plan

Classe de précision (Système de coordonnées : Lambert 93)

Par défaut, les ouvrages figurant sur le plan sont rangés en **classe de précision C**

Les éléments rangés en **classe de précision A** sont indiqués de la manière suivante :

— Diamètre Matériau [A] — : Pour objets linéaires

A23 : Pour points singuliers (coordonnées disponibles sur feuille dédiée)

vers folio 24

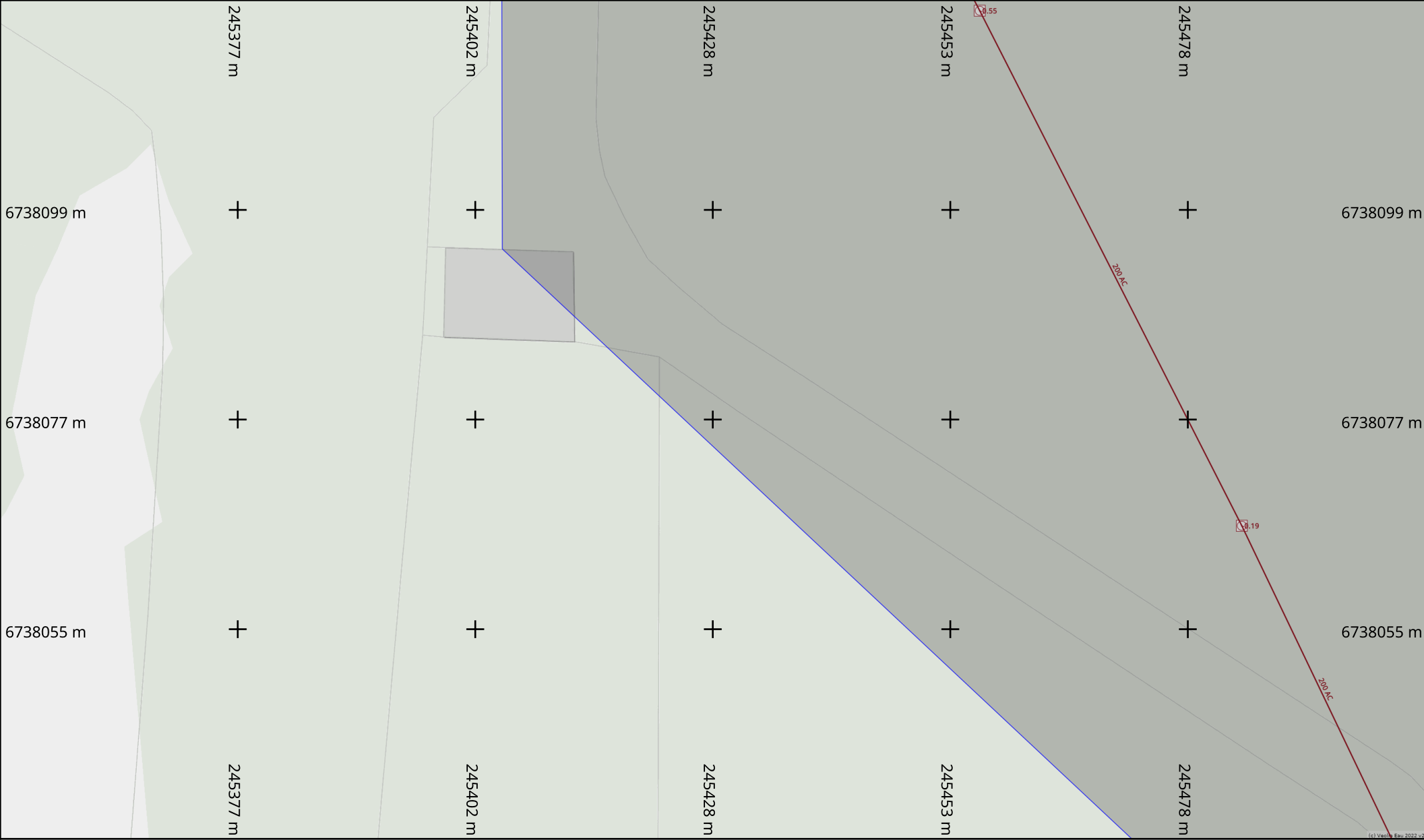
Echelle : 1:500

0 2 4 6 8 10m

Format d'impression : A4 Paysage

Orientation

Nord



Info. DICT

Adresse : rue de kerdual

56470 LA TRINITE SUR MER

Date d'édition : 13/10/2025

N° Consultation : 2025101307476DBF

Info. plan

Classe de précision (Système de coordonnées : Lambert 93)

Par défaut, les ouvrages figurant sur le plan sont rangés en **classe de précision C**

Les éléments rangés en **classe de précision A** sont indiqués de la manière suivante :

— Diamètre Matériau [A] — : Pour objets linéaires

A23 : Pour points singuliers (coordonnées disponibles sur feuille dédiée)

vers folio 26

Echelle : 1:500

0 2 4 6 8 10m



Format d'impression : A4 Paysage

vers folio 30

Orientation

Nord



Info. DICT	Adresse : rue de kerdual	Info. plan	Classe de précision (Système de coordonnées : Lambert 93) Par défaut, les ouvrages figurant sur le plan sont rangés en classe de précision C Les éléments rangés en classe de précision A sont indiqués de la manière suivante : — Diamètre Matériau [A] — : Pour objets linéaires A23 : Pour points singuliers (coordonnées disponibles sur feuille dédiée)	Echelle : 1:500  Format d'impression : A4 Paysage	Orientation Nord 
	56470 LA TRINITE SUR MER				
	Date d'édition : 13/10/2025				
	N° Consultation : 2025101307476DBF				



(c) Veolia Eau 2022 v2

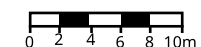
N° Consultation : 2025101307476DBF

Classe de précision (Système de coordonnées : Lambert 93)

Par défaut, les ouvrages figurant sur le plan sont rangés en **classe de précision C**
Les éléments rangés en **classe de précision A** sont indiqués de la manière suivante :

— **Diamètre Matériau [A]** — : Pour objets linéaires
A23 : Pour points singuliers (coordonnées disponibles sur feuille dédiée)

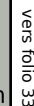
Echelle : 1:500

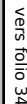


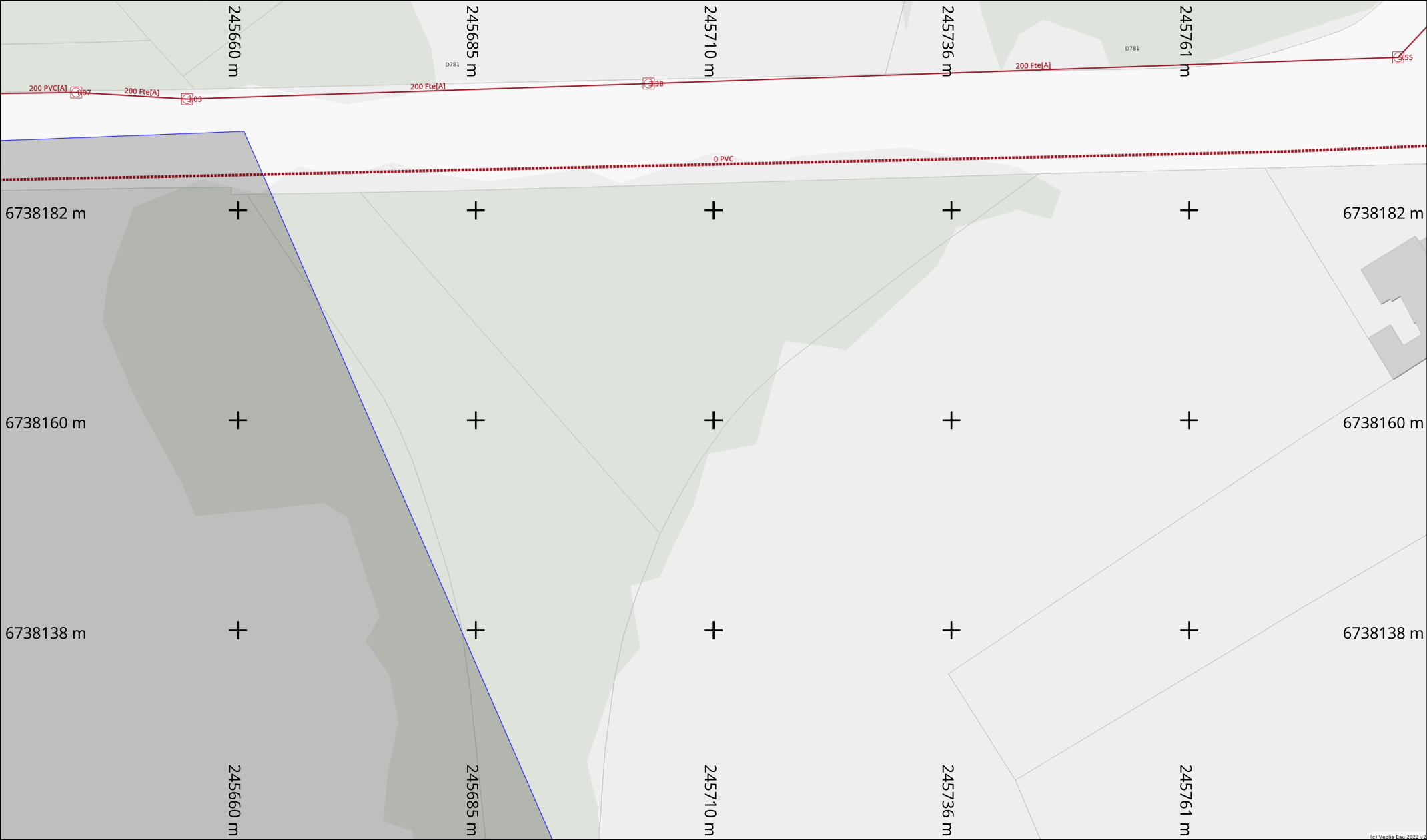
Format d'impression :
A4 Paysage

Orientation









Info. DICT

Adresse : rue de kerdual

56470 LA TRINITE SUR MER

Date d'édition : 13/10/2025

N° Consultation : 2025101307476DBF

Info. plan

Classe de précision (Système de coordonnées : Lambert 93)

Par défaut, les ouvrages figurant sur le plan sont rangés en **classe de précision C**

Les éléments rangés en **classe de précision A** sont indiqués de la manière suivante :

— **Diamètre Matériau [A]** — : Pour objets linéaires

A23 : Pour points singuliers (coordonnées disponibles sur feuille dédiée)

Echelle : 1:500

Format d'impression : A4 Paysage

Orientation

Nord

Référence et coordonnées des points singuliers de classe de précision A*

Ouvrages Souterrains d'Assainissement

Système de coordonnées : Lambert93

Informations des 1 entités présentes dans l'emprise du chantier

** Sauf dans le cas où des altimétries sont fournies, la classe de précision ne s'applique qu'aux coordonnées X;Y*

N° sur le plan	Réseau concerné	Type d'ouvrage	Coordonnée X	Coordonnée Y	Coordonnée Z (génératrice supérieure)
A01	Eaux usées	Regard	246095.055	6737244.775	0.84